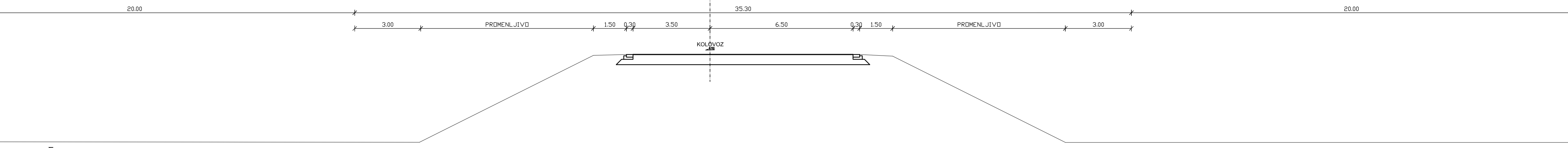


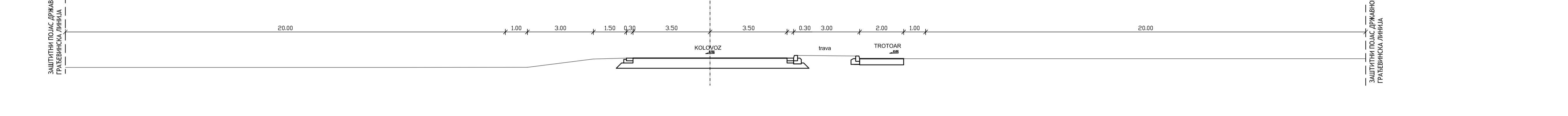
ЗАШТИТНИ ПОЈАС ДРЖАВНОГ ПУТА И ГРАЂЕВИНСКА ЛИНИЈА

ЗАШТИТНИ ПОЈАС ДРЖАВНОГ ПУТА И ГРАЂЕВИНСКА ЛИНИЈА

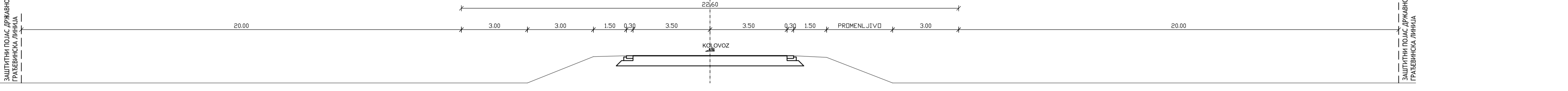
Državni put IB reda br.13
presek A-A



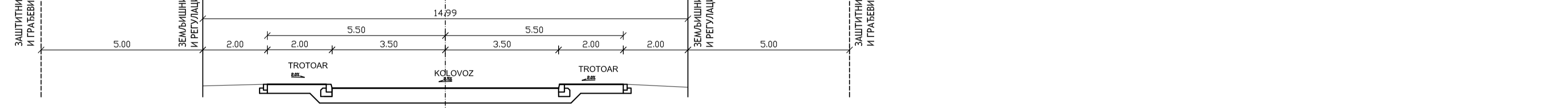
Državni put IB reda br.13
presek B-B




Državni put IB reda br.13
presek C-C



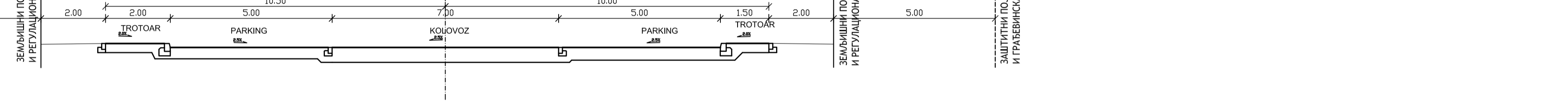
ul.Nova 1 i 2
presek D-D



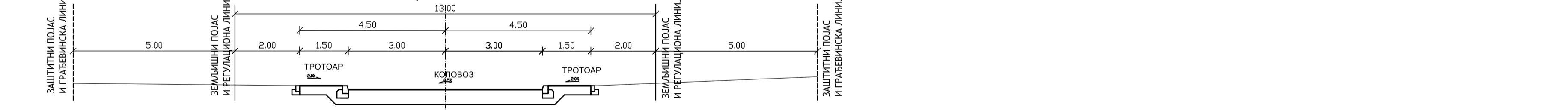
ul. Nova 2
presek E-E



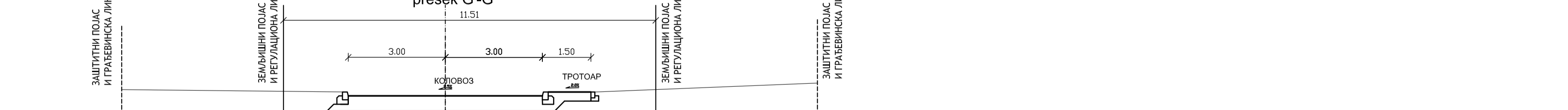
ul. Nova 2
presek F-F



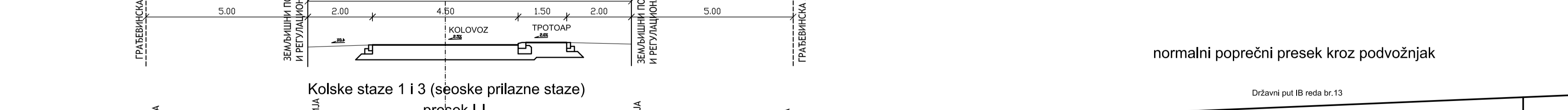
ul. Nove 3 i 4 (lokalni opštinski putevi)
presek G-G



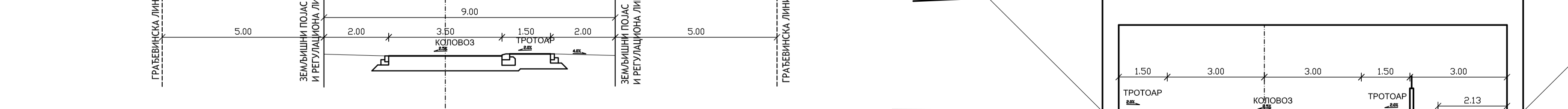
ul. Nova 9 i 10 (lokalni opštinski putevi)
presek G'-G'



ul. Nove 5, 6, 7 i 8 (seoski putevi)
presek H-H



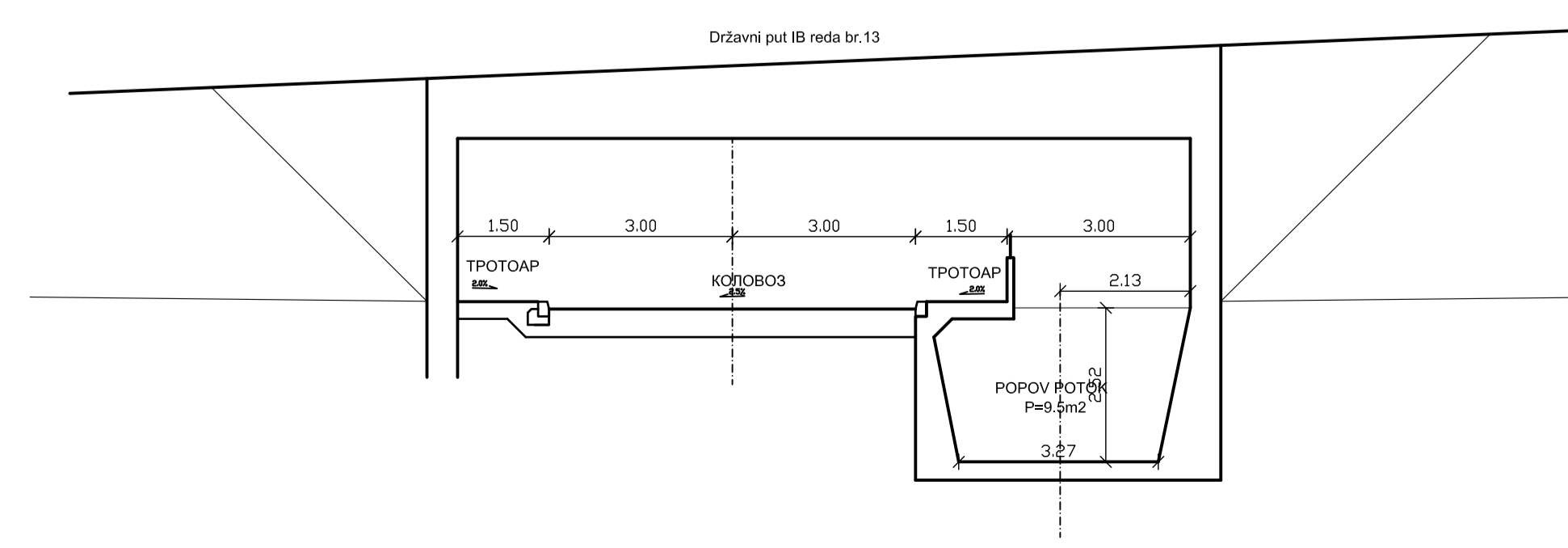
Kolske staze 1 i 3 (seoske prilazne staze)
presek I-I





seoske prilazne staze
presek C-C





normalni poprečni presekn kroz podvožnjak



Наручиоци:
 ГРАД ВАЉЕВО
 ЈП "ДИРЕКЦИЈА ЗА УРБАНИЗАМ, ГРАЂЕВИНСКО ЗЕМЉИШТЕ, ПУТЕВЕ И ИЗГРАДЊУ ВАЉЕВА"
 Обрађивач:
 ИНСТИТУТ ЗА АРХИТЕКТУРУ И УРБАНИЗАМ СРБИЈЕ
 INSTITUTE OF ARCHITECTURE AND URBAN & SPATIAL PLANNING OF SERBIA

ПЛАН ГЕНЕРАЛНЕ РЕГУЛАЦИЈЕ
 ЗА ДЕО НАСЕЉЕНОГ МЕСТА БРАНКОВИНА
 Одговорни урбаниста: др Мила Пуцар, д.и.а.

ПРОФИЛИ УЛИЦА
 РАЗМЕРА 1:100 КАРТА 05а

Наручиоци:
 ГРАД ВАЉЕВО
 ЈП "ДИРЕКЦИЈА ЗА УРБАНИЗАМ, ГРАЂЕВИНСКО ЗЕМЉИШТЕ, ПУТЕВЕ И ИЗГРАДЊУ ВАЉЕВА"
 Обрађивач:
 ИНСТИТУТ ЗА АРХИТЕКТУРУ И УРБАНИЗАМ СРБИЈЕ
 INSTITUTE OF ARCHITECTURE AND URBAN & SPATIAL PLANNING OF SERBIA

ПЛАН ГЕНЕРАЛНЕ РЕГУЛАЦИЈЕ
 ЗА ДЕО НАСЕЉЕНОГ МЕСТА БРАНКОВИНА
 Одговорни урбаниста: др Мила Пуцар, д.и.а.

ПРОФИЛИ УЛИЦА
 РАЗМЕРА 1:100 КАРТА 05б