




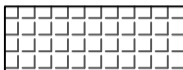





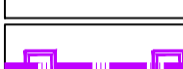

















ЛЕГЕНДА

-  Граница Плана генералне регулације
-  Граница грађевинског подручја
-  Регулациона линија
- Грађевинско земљиште јавних намена**
-  Саобраћајница
-  Паркинг простор
-  Пешачка комуникација са зеленилом
- Грађевинско земљиште осталих намена**
-  Стамбена намена високих густина (претежна намена површина)
-  Комерцијална намена
- ТЕЛЕКОМУНИКАЦИЈЕ**
-  Постојећи подземни тк кабл
-  Постојећа тк канализација
-  Постојећи унутрашњи извод
-  Планирана кабловска канализација
- ЕЛЕКТРОЕНЕРГЕТИКА**
-  Постојећа трафостаница
-  Постојећи водови 10(20)kV
-  Постојећа трафостаница "РЕМОНТ" (за реконструкцију)
-  Планирана јавна расвета
-  Вреловод
-  Планирани вреловод
- ВОДОВОД И КАНАЛИЗАЦИЈА**
-  Постојећа јавна водоводна мрежа
-  Планирана јавна водоводна мрежа
-  Постојећа јавна фекална канализација
-  Постојећа јавна фекална канализација, чији се део укида
-  Постојећа јавна фекална канализација, за реконструкцију
-  Планирана јавна фекална канализација
-  Планирана траса за измештање преливног канала Ø 260/195
-  Постојећа јавна кишна канализација
-  Планирана јавна кишна канализација

<p>Носилац израде плана: ГРАД ВАЉЕВО - Градска управа за локални развој, привреду, урбанизам и комуналне послове: Одсељње за урбанизам, грађевинарство, саобраћај и заштиту животне средине</p>		<p>Наручилац израде плана: ЈП "Дирекција за урбанизам, грађевинско земљиште, путеве и изградњу Ваљево"</p>	
<p>Обрађивач плана: "АРХИПЛАН" Д.О.О. ул.Кнеза Михаила бр.66 АРАНЂЕЛОВАЦ</p>		<p> Excellent Small & Medium Enterprises Poverljiva Kompanija Srbije Sertifikat broj: 27.03.2013.g. Територија: Валјево, општина Валјево, ДР Србија</p>	
<p>Назив плана: ПЛАН ГЕНЕРАЛНЕ РЕГУЛАЦИЈЕ "РЕМОНТ"</p>			
<p>Назив листа: Генерално решење за водопривредну, електроенергетску, телекомуникациону и термоенергетску инфраструктуру</p>		<p>Размера: 1:1000</p>	<p>Лист број: 6</p>
<p>Руководилац израде: одговорни урбаниста: дипл.инж.арх. Драгана Бига (200001503)</p>			<p>Датум: март, 2014.год.</p>