
















ЛЕГЕНДА

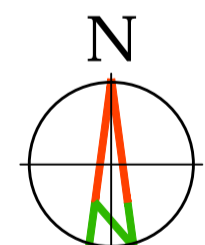
-  Граница Плана генералне регулације
-  Граница грађевинског подручја
-  Регулациона линија
-  Граница катастарских парцела
-  Постојеће детаљне тачке, које заједно са новим детаљним тачкама одређују ГРАНИЦУ ПЛАНА
-  Нове детаљне тачке, које заједно са постојећим детаљним тачкама одређују ГРАНИЦУ ПЛАНА
-  Постојеће међне тачке, које заједно са новим међним тачкама одређују РЕГУЛАЦИОНУ ЛИНИЈУ
-  Нове међне тачке, које заједно са постојећим међним тачкама одређују РЕГУЛАЦИОНУ ЛИНИЈУ
-  Постојећи саобраћајни прикључак
-  Планирани саобраћајни прикључак

Грађевинско земљиште јавних намена

-  Саобраћајница
-  Паркинг простор
-  Пешачка комуникација са зеленилом

Грађевинско земљиште осталих намена

-  Стамбена намена високих густина (претежна намена површина)
-  Комерцијална намена



Носилац израде плана:
ГРАД ВАЉЕВО - Градска управа за локални развој, привреду, урбанизам и комуналне послове: Одсељње за урбанизам, грађевинарство, саобраћај и заштиту животне средине



Наручилац израде плана:
ЈП "Дирекција за урбанизам, грађевинско земљиште, путеве и изградњу Ваљево"

Обрађивач плана:
"АРХИПАН" Д.О.О.
 ул.Кнеза Михаила бр.66
АРАНЂЕЛОВАЦ



Назив плана:

ПЛАН ГЕНЕРАЛНЕ РЕГУЛАЦИЈЕ "РЕМОНТ"

Назив листа:

Планирана функционална организација простора са претежном планираном наменом површина у грађевинском подручју

Размера: 1:1000

Лист број: 3

Датум: март, 2014 год.

Руководилац израде:

одговорни урбаниста: дипл.инж.арх. Драгана Бига (200001503)