







### ЛЕГЕНДА

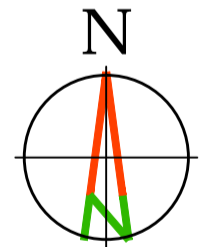
-  Граница Плана генералне регулације
-  Граница грађевинског подручја
-  Граница катастарских парцела






#### Грађевинско земљиште јавних намена

-  Саобраћајнице
-  Пешачка комуникација са зеленилом
-  Паркинг простор

#### Грађевинско земљиште осталих намена

-  Комерцијална намена



Носилац израде плана: <b>ГРАД ВАЉЕВО</b> - Градска управа за локални развој, природу, урбанизам и комуналне послове: Одљење за урбанизам, грађевинарство, саобраћај и заштиту животне средине		Наручилац израде плана: <b>ЈП "Дирекција за урбанизам, грађевинско земљиште, путеве и изградњу Ваљево"</b>	
Обрађивач плана: <b>"АРХИПЛАН" Д.О.О.</b> ул.Кнеза Михаила бр.66 <b>АРАНЂЕЛОВАЦ</b>			
Назив плана: <b>ПЛАН ГЕНЕРАЛНЕ РЕГУЛАЦИЈЕ "РЕМОНТ"</b>			
Назив листа: <b>Постојећа функционална организација простора у обухвату плана, са претежном постојећом наменом у грађевинском подручју</b>	Размера: 1:1000	Лист број: <b>2</b>	Датум: март, 2014.год.
Руководилац израде: <b>одговорни урбаниста: дипл.инж.арх. Драгана Бига (200001503)</b>			