




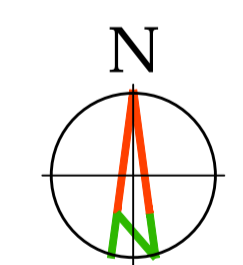


ЛЕГЕНДА

-  Граница Плана генералне регулације
-  Граница грађевинског подручја
-  Граница катастарских парцела
-  Постојеће детаљне тачке, које заједно са новим детаљним тачкама одређују ГРАНИЦУ ПЛАНА
-  Нове детаљне тачке, које заједно са постојећим детаљним тачкама одређују ГРАНИЦУ ПЛАНА

КООРДИНАТЕ НОВИХ ДЕТАЉНИХ ТАЧКА

Бр. тачке	Y	X
1	7 412 392.27	4 903 567.59
2	7 412 400.30	4 903 568.06
3	7 412 401.23	4 903 568.02
4	7 412 402.13	4 903 567.82
5	7 412 466.84	4 903 324.50
6	7 412 468.15	4 903 315.65
7	7 412 453.31	4 903 299.61



Носилац израде плана: ГРАД ВАЉЕВО - Градска управа за локални развој, привреду, урбанизам и комуналне послове: Одљење за урбанизам, грађевинарство, саобраћај и заштиту животне средине		Наручилац израде плана: ЈП "Дирекција за урбанизам, грађевинско земљиште, путеве и изградњу Ваљево"	
Обрађивач плана: "АРХИПЛАН" Д.О.О. ул.Кнеза Михаила бр.66 АРАНЂЕЛОВАЦ			
Назив плана: ПЛАН ГЕНЕРАЛНЕ РЕГУЛАЦИЈЕ "РЕМОНТ"			
Назив листа: Катастарски и топографски план са границама планског обухвата и грађевинског подручја	Размера: 1:1000	Лист број: 1	Датум: март, 2014.год.
Руководац израде: одговорни урбаниста: дипл.инж.арх. Драгана Бига (200001503)			