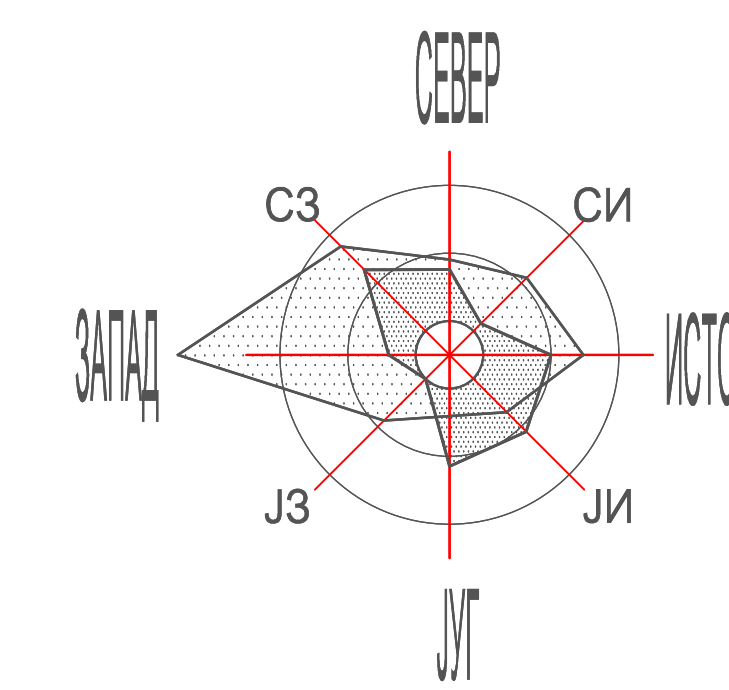




ГРАД ВАЉЕВО



ЛЕГЕНДА:

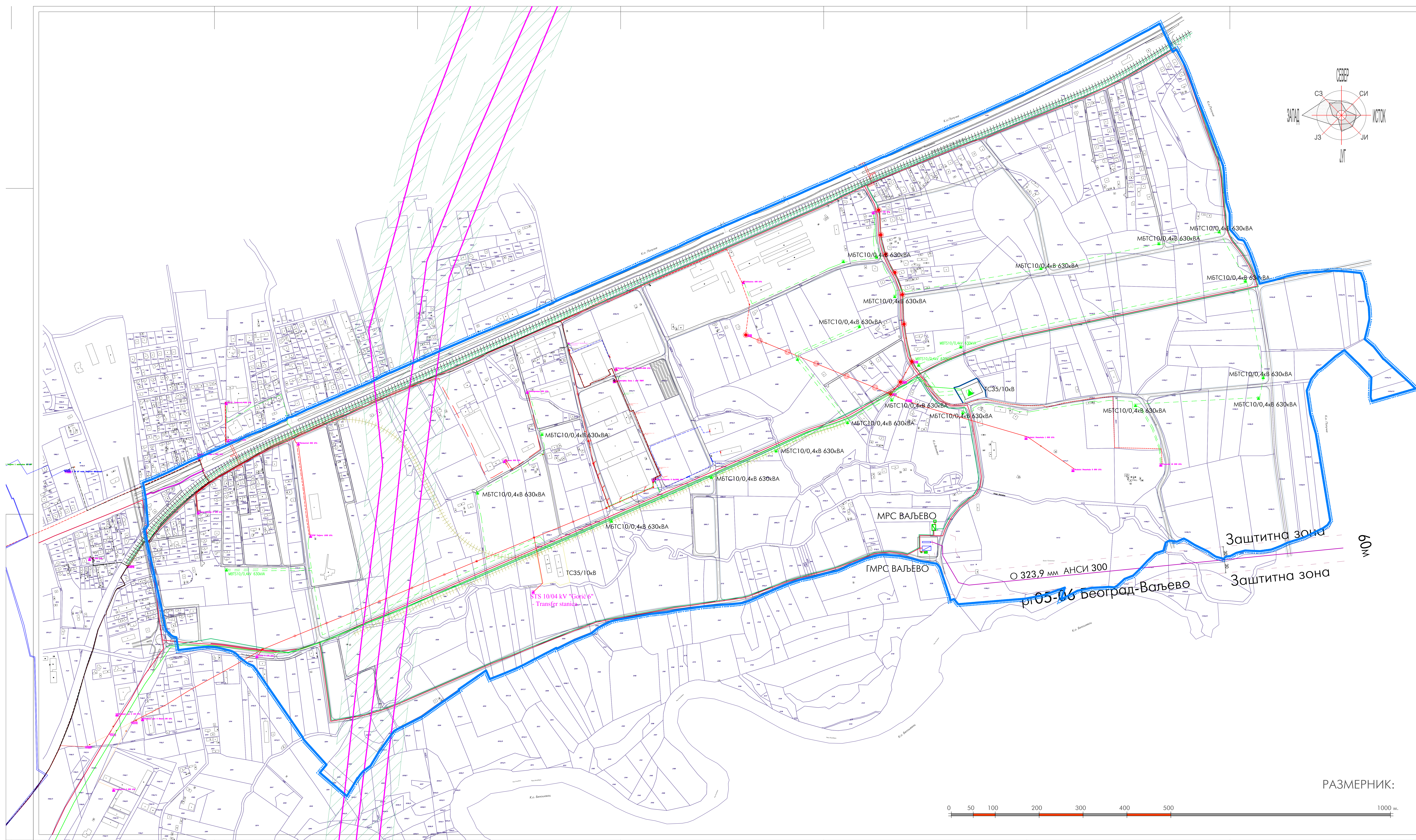
ГРАНИЦА ОБУХВАТА ПЛАНА ГЕНЕРАЛНЕ РЕГУЛАЦИЈЕ=ГРАЂЕВИНСКО ЗЕМЉИШТЕ

ЕЛЕКТРОЕНЕРГЕТСКА ИНФРАСТРУКТУРА

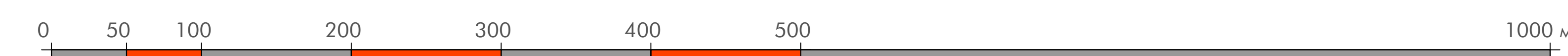
- Planirana TS35/10kV
- Postojeća TS10/0,4kV
- Planirana MBTS10/0,4kV 630kVA
- postojeći DV220kV(zona postojećeg DV)
- podzemni kabl vod 10 kV -postojeći
- nadzemni vod 10 kV- postojeći
- podzemni kabl vod 1 kV- postojeći
- planirani kabl 10kV
- planiran dvostruki 35kV kabl
- armirano betonski stub , tipa 12/1000-postojeći
- armirano betonski stub , tipa 12/315-postojeći
- metalni stub za javnu rasvetlu (kandelaber)-postojeći

ГАСОВОД

- ПЛАНИРАНИ РАЗВОДНИ ГАСОВОД П=50бар АНСИ 300
- ПЛАНИРАНИ ГРАДСКИ ГАСОВОД П=6 (12)бар ПН16
- ПЛАНИРАНИ РАЗВОДНИ ГАСОВОД КРОЗ ИНДУСТРИЈСКУ ЗОНУ
- ПЛАНИРАНА ПЛАВНА МЕРНО РЕГУЛАЦИОНА СТАНИЦА П=50/12-6 бар АНСИ 300
- ПЛАНИРАНА МЕРНО РЕГУЛАЦИОНА СТАНИЦА П=6-12/4 бар АНСИ 300



РАЗМЕРНИК:



ЈП "ДИРЕКЦИЈА ЗА УРБАНИЗАМ, ГРАЂЕВИНСКО ЗЕМЉИШТЕ, ПУТЕВЕ И ИЗГРАДЊУ ВАЉЕВА"		
НАЦРТ ПЛАНА ГЕНЕРАЛНЕ РЕГУЛАЦИЈЕ "ПРИВРЕДНА ЗОНА"		
ГЕНЕРАЛНО РЕШЕЊЕ ЗА ЕЛЕКТРОЕНЕРГЕТСКУ И ТЕРМОЕНЕРГЕТСКУ ИНФРАСТРУКТУРУ		
ОДГОВОРНИ УРБАНИСТА ПОСРЕДНИК ДИРЕКТОРА ЗА УРБАНИЗАМ И ПРОЈЕКТОВАЊЕ ДИРЕКТОР	Водитељ пројекта, дип.инж.арх. Високо Петровић, дип.инж.арх. Мр Драган Јерковић	Бр. листа 7.2.
датум: септембар 2015	РАЗМЕРА 1:2500	