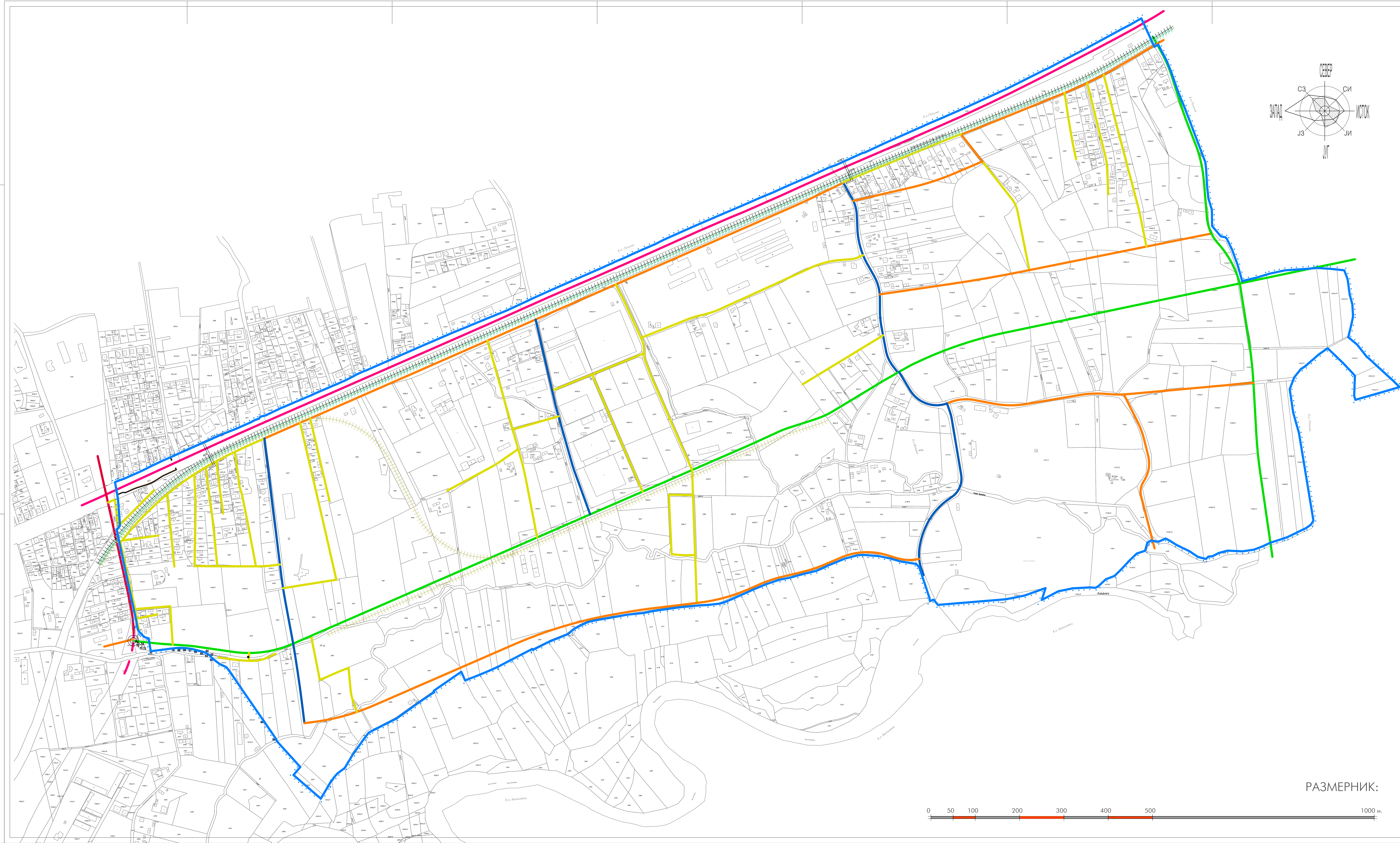
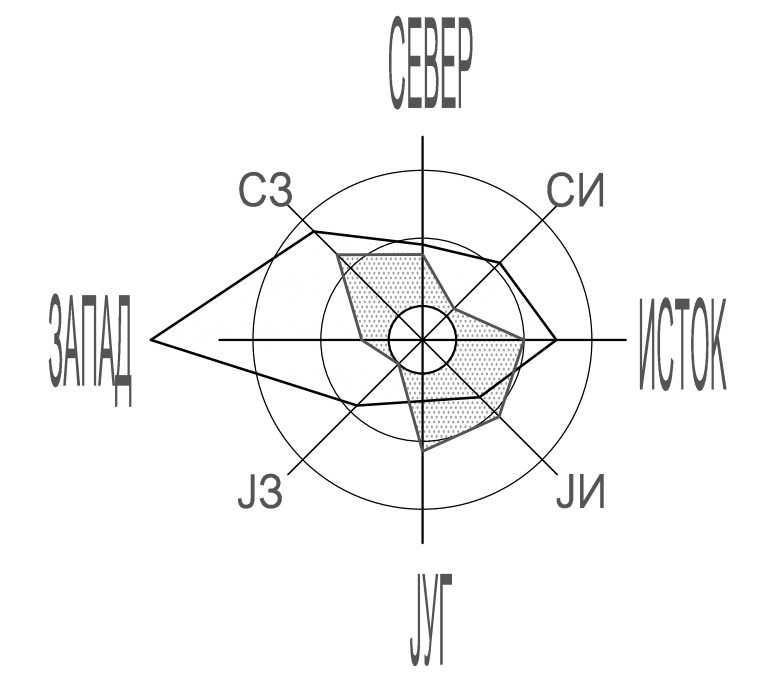




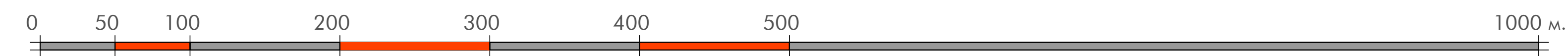
ГРАД ВАЉЕВО

ЛЕГЕНДА:

-  ГРАНИЦА ОБУВАТА ПЛАНА ГЕНЕРАЛНЕ РЕГУЛАЦИЈЕ=ГРАЂЕВИНСКО ЗЕМЉИШТЕ
-  ГРАДСКЕ МАГИСТРАЛНЕ УЛИЦЕ
-  НАДВОКЉАК-ДЕНИВЕРЛИСАНА РАСКРСНИЦА  
РАСКРСНИЦА СА ПРУГОМ И ГРАДСКОМ МАГИСТРАЛОМ
-  ГРАДСКЕ УЛИЦА ПРВОГ РЕДА
-  ГРАДСКЕ УЛИЦА ДРУГОГ РЕДА
-  САВИРНЕ УЛИЦЕ
-  ПРИСТУПНЕ УЛИЦЕ
-  БИЦИКЛИСТИЧКА СТАЗА
-  КРУЖНА РАСКРСНИЦА
-  ПАСАРЕЛА
-  ПОСТОЈЕЋА ПРУГА БЕОГРАД-ДРЖАВНА ГРАНИЦА
-  ПЛАНИРАНА ПРУГА РЕСНИК-ВАЉЕВО
-  ПЛАНИРАНИ ИНДУСТРИЈСКИ КОЛОСЕК



РАЗМЕРНИК:



ЈП "ДИРЕКЦИЈА ЗА УРБАНИЗАМ, ГРАЂЕВИНСКО ЗЕМЉИШТЕ, ПУТЕВЕ И ИЗГРАДЊУ ВАЉЕВА"

НАЦРТ ПЛАНА ГЕНЕРАЛНЕ РЕГУЛАЦИЈЕ "ПРИВРЕДНА ЗОНА"

ФУНКЦИОНАЛНИ РАНГ  
САОБРАЋАЈНЕ ИНФРАСТРУКТУРЕ

ОТВОРНИ УРБАНИСТА	Василиво Чорковић, дип.инж.арх.		
ПОМОЋНИ ДИРЕКТОР ЗА УРБАНИЗАМ И ПРОЈЕКТОВАЊЕ	Василиво Петровић, дип.инж.арх.		
ДИРЕКТОР	Мр Драган Јеревић, дип.инж.арх.		
датум: јуни 2015.	РАЗМЕРА	1:2500	БР. ЛИСТА 5