

Р.Србија
К.о.Петница

КАТАСТАРСКО-ТОПОГРАФСКИ ПЛАН
захтев бр.952-1033/2017

Р=1:250

901
310

901
310

300

300

275

275

250

250

901
240

901
240






Ваљево, новембар 2017.год.

725


750

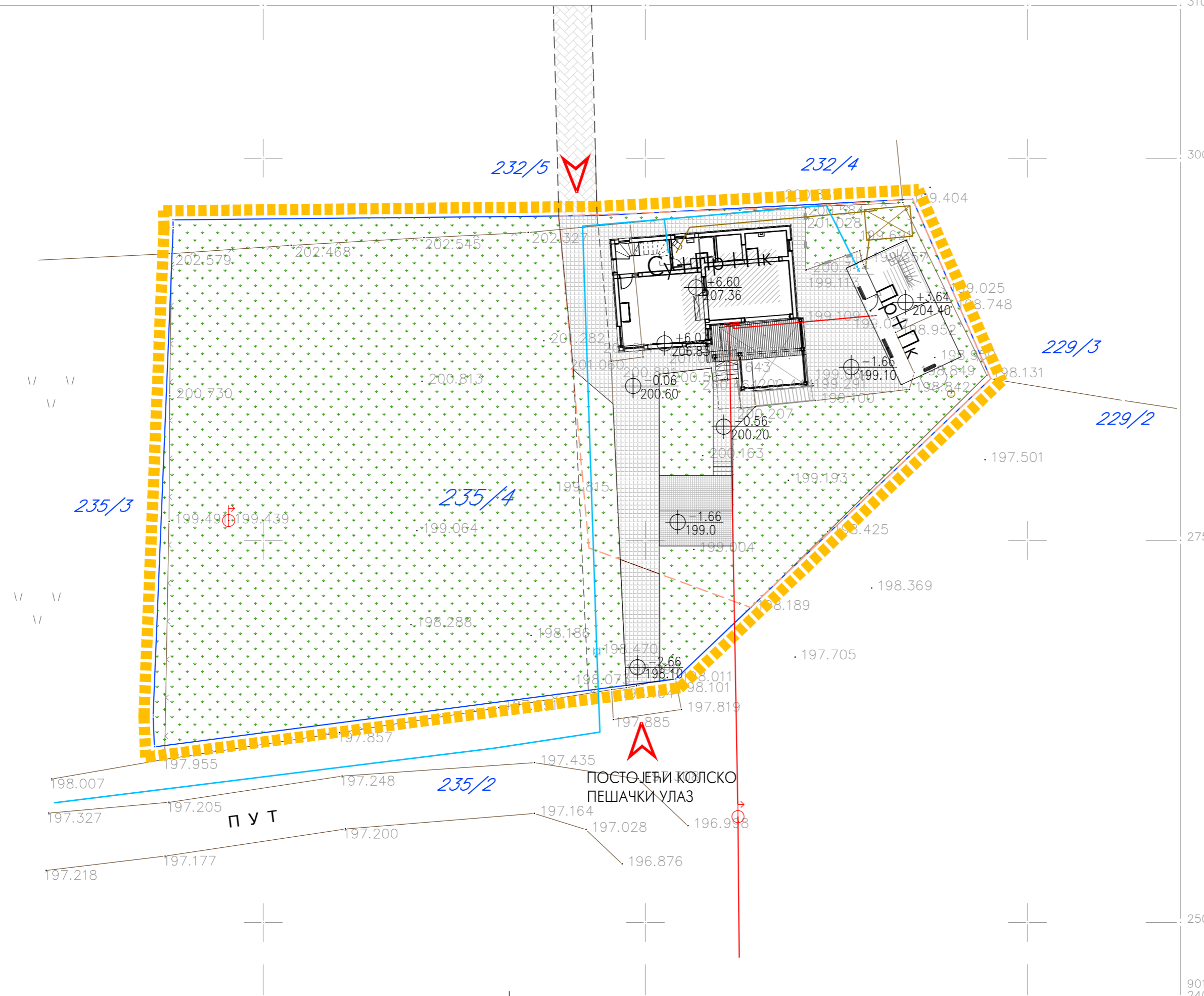
Биро за геодетске радове
"ГЕОСИСТЕМ"


ЛЕГЕНДА:

-  ГРАНИЦА ОБУХВАТА ПРОЈЕКТА
-  КАТАСТАРСКА ГРАНИЦА ПАРЦЕЛЕ
-  ФАКТИЧКО СТАЊЕ
-  ЗОНА СА ОБЈЕКТИМА
НА ПАРЦЕЛИ
-  КОЛСКО ПЕШАЧКИ УЛАЗ

ПОСТОЈЕЋИ ПРИКЉУЧЦИ НА ИНФРАСТРУКТУРНУ МРЕЖУ:

-  ЕЛЕКТРОМРЕЖА
-  ВОДОВОД
-  КАНАЛЗАЦИЈА
-  ПОСТОЈЕЋА ВОДОНЕПРОПУСНА СЕПТИЧКА ЈАМА



	ПРОЈЕКТНИ БИРО "ВАЉЕВОПЛАН" ВАЉЕВО, УЗУН МИРКОВА 2/2
УРБАНИСТИЧКИ ПРОЈЕКАТ за катастарску парцелу број 235/4, КО Петница	
СИНХРОН ПЛАН ИНФРАСТРУКТУРЕ	
одговорни урбаниста	Виолета Петровић, дипл.инж.арх. лиценца број: 200 0320 03
	лист бр. 5 размера: 1:250 