





УРБАНИСТИЧКИ ПРОЈЕКАТ
 за урбанистичко-архитектонску разраду локације
 и изградњу црквено-парохијског дома
 при Храму Васкрсења Христовог у Ваљево
 на кат. парцели број 8628/3 КО Ваљево

ELEKTROENERGETSKA INFRASTRUKTURA

- POSTOJEĆI KABLOVSKI VODOVI 10kV
- POSTOJEĆI KABLOVSKI VODOVI 35kV
- PLANIRANI KABLOVSKI VODOVI 10kV i 35kV
-  POSTOJEĆA TS 10/0.4kV
-  PLANIRANA TS 10/0.4kV
-  POSTOJEĆA TS 35/10kV
-  PLANIRANA TS 35/10kV

VODOVOD

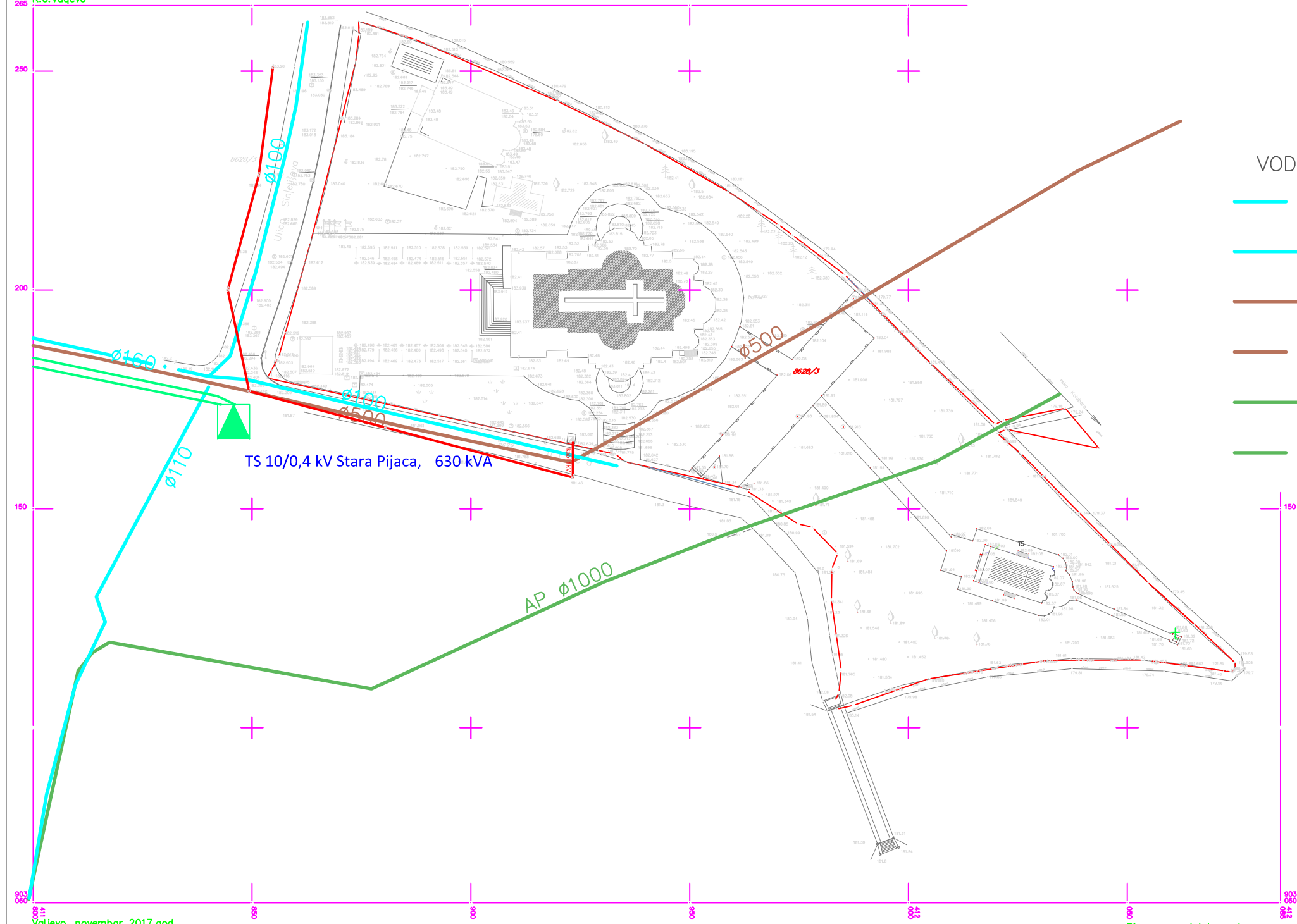
- - - PLANIRANA VODOVODNA MREŽA
- POSTOJEĆA VODOVODNA MREŽA
- POSTOJEĆA FEKALNA MREŽA
- - - PLANIRANA FEKALNA MREŽA
- POSTOJEĆA KIŠNA KANALIZACIONA MREŽA
- - - PLANIRANA KIŠNA KANALIZACIONA MREŽA

легенда:

— граница парцеле

R.Srbija
 Grad Vajevo
 K.o.Vajevo

KATASTARSKO TOPOGRAFSKI PLAN



Valjevo, novembar 2017.god.

Biro za geodetske radove
 "GEOSISTEM"

"MODUL - INVEST"			
д.о.о. Ваљево, Душанова 40/1			
ПИБ 101898996, МБ 07979410, шифра делат. 7022			
ПРОЈЕКАТ	УРБАНИСТИЧКИ ПРОЈЕКАТ		
ИНВЕСТИТОР	Црквена општина Ваљево при Храму Васкрсења Христовог		
ЛОКАЦИЈА	кат. парцела бр. 8628/3 КО Ваљево		
ОДГОВОРНИ УРБАНИСТА	Милорад Обрадовић дипл. инж. арх.		
САДРЖАЈ	ИНФРАСТРУКТУРНИ ПЛАН		
број пројекта U10/17	размера 1:1000	датум новембар 2017.год.	бр. прилога 7