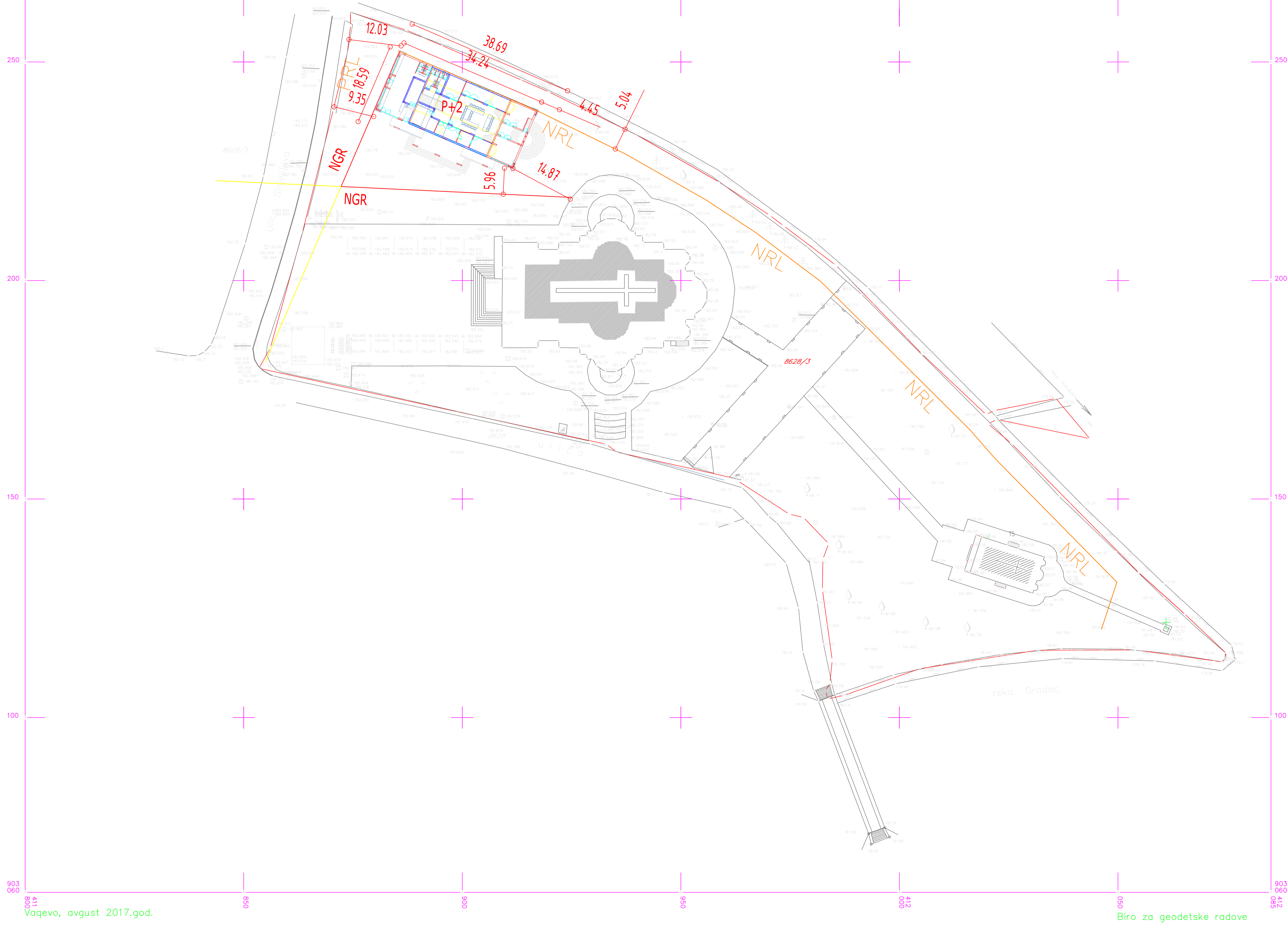








R.Srbija  
Grad Vagovo  
K.o.Vagovo

KATASTARSKO TOPOGRAFSKI PLAN  
zahtev br.

R=1:500



легенда:

-  граница парцеле
-  нова грађевинска линија
-  NRL нова регулациона линија
-  PRL постојећа регулациона линија
-  постојећа грађевинска линија
-  правци постојећих грађевинских линија

**"MODUL - INVEST"**

д.о.о. Ваљево, Душанова 40/1

ПИБ 101898996, МБ 07979410, шифра делат. 7022

ПРОЈЕКАТ	УРБАНИСТИЧКИ ПРОЈЕКАТ		
ИНВЕСТИТОР	Црквена општина Ваљево при Храму Васкрсења Христовог		
ЛОКАЦИЈА	кат.парцела бр. 8628/3 КО Ваљево		
ОДГОВОРНИ УРБАНИСТА	Милорад Обрадовић дипл.инж.арх.		
ПОЛОЖАЈ И ГАБАРИТ НОВОГ ОБЈЕКТА НА ПОСТОЈЕЋИМ ТЕМЕЉИМА			
број пројекта <b>U10/17</b>	размера <b>1:500</b>	датум новембар 2017.год.	бр. прилога <b>5</b>

Biro za geodetske radove  
" GEOSISTEM "