










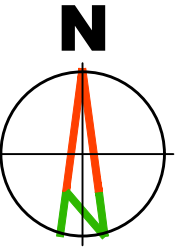


ЛЕГЕНДА

-  Граница обухвата урбанистичког пројекта
- ХИДРОТЕХНИЧКА ИНФРАСТРУКТУРА**
-  Постојећа водоводна мрежа
-  Планирана траса водовода
-  Планирана траса за одвојење отпадних вода
-  Планирана атмосферска канализација
- ЕЛЕКТРОЕНЕРГЕТСКА ИНФРАСТРУКТУРА**
-  Планирана трафостаница
-  Постојећи кабловски водови
-  Планирани кабловски водови
- ТЕЛЕКОМУНИКАЦИОНА ИНФРАСТРУКТУРА**
-  Постојећи подземни ТК кабл ————— Преузето из ПГР-а "ЗАПАД"
-  Планирани ТТ кабл
- ГАСНА ИНФРАСТРУКТУРА**
-  Планирани дистрибутивни гасовод ————— Преузето из ПГР-а "ЗАПАД"



Наручилац и носилац израде пројекта:		
ДЕЈАН ПЕТРОВИЋ ул. Милића Кедића бр. 3, Ваљево		
Обрађивач пројекта:	   	
"АРХИПЛАН" Д.О.О. ул. Кнеза Михаила бр.66 АРАНЂЕЛОВАЦ		
Назив пројекта:		
УРБАНИСТИЧКИ ПРОЈЕКАТ ИЗГРАДЊЕ на к.п.бр. 7754/6 КО Ваљево		
Назив листа:	Размера: 1:250	Лист број: 7.
Синхрон план комуналне инфраструктуре		Датум: јул, 2017.год.
Руководилац израде:		
одговорни урбаниста: дипл.инж.арх. Драгана Бига (200001503)		