




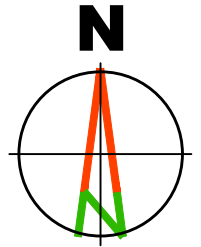


# ЛЕГЕНДА

-  Граница обухвата урбанистичког пројекта
-  Граница катастарске парцеле
-  Регулациона линија
-  Грађевинска линија
-  Граница грађења
-  Планирани положај објекта
-  Потпорни зидови
-  Паркинг простор (растер плоче)
-  Простор за контејнере (одлагање смећа)
-  Колско пешачке комуникације (растер плоче), са озелењеним делом
-  Пешачка стаза (бехатон плоче)
-  Уређене зелене површине
-  Пешачки улаз у зграду (приземље)
-  Гаражна места (сутерен)
-  Колски прилази



Наручилац и носилац израде пројекта:  
**ДЕЈАН ПЕТРОВИЋ**  
 ул. Милића Кедића бр. 3, Ваљево

Обрађивач пројекта:  
**"АРХИПЛАН" Д.О.О.**  
 ул. Кнеза Михаила бр.66  
**АРАНЂЕЛОВАЦ**








Сертификат издат 27.03.2013.g.  
 Trenutno valjanost proverite putem QR koda.

Назив пројекта:  
**УРБАНИСТИЧКИ ПРОЈЕКАТ ИЗГРАДЊЕ**  
**на к.п.бр. 7754/6 КО Ваљево**

Назив листа: <b>Урбанистичко решење са диспозицијом објекта</b>	Размера: <b>1:250</b>	Лист број: <b>5.</b>
		Датум: <b>јул, 2017.год.</b>

Руководилац израде:  
**одговорни урбаниста: дипл.инж.арх. Драгана Бига (200001503)**