




**ЛЕГЕНДА**

-  Граница обухвата Урбанистичког пројекта
-  Граница катастарске парцеле
-  Постојеће мејне тачке

— катастарско стање

|  |   |
|--|---|
| Наручилац израде пројекта:<br><b>ХОТЕЛСКО ТУРИСТИЧКО АКЦИОНАРСКО ДРУШТВО "СЛОГА"</b><br>ул. Војводе Мишића бр.2<br>14 000 Ваљево | Носилац израде пројекта:<br><b>ГРАД ВАЉЕВО</b> - Градска управа за локални развој, привреду, урбанизам и комуналне послове<br>ул. Карађорђева бр. 64<br>14 000 Ваљево   |
| Обрађивач пројекта:<br><b>"АРХИПЛАН" Д.О.О.</b><br>ул. Кнеза Михаила бр.66<br>АРАНЂЕЛОВАЦ  |    |
| <b>НАЗИВ ПРОЈЕКТА:</b><br><b>УРБАНИСТИЧКИ ПРОЈЕКАТ ИЗГРАДЊЕ ГРАЂЕВИНСКОГ КОМПЛЕКСА на к.п.бр. 709/2 и 710/1 КО Дивчибаре</b>     |   |
| Назив листа:<br><b>Катастарско топографски план са границом обухвата</b>   | Размера: 1:500<br>Лист број: <b>2.</b><br>Датум: <b>март, 2018. год.</b>  |
| Руководилац израде:<br><b>одговорни урбаниста: дипл.инж.арх. Драгана Бига (200001503)</b>  |   |