









### ЛЕГЕНДА

-  Граница Плана генералне регулације
-  Граница грађевинског подручја
-  Граница катастарских парцела

### Грађевинско земљиште јавних намена

-  Саобраћајница
-  Паркинг простор
-  Пешачка комуникација са зеленилом

### Грађевинско земљиште осталих намена


-  Стамбена намена високих густина (претежна намена површина)
-  Комерцијална намена

### СПРОВОЂЕЊЕ ПЛАНА

-  Директно спровођење на основу Плана

Овај План представља основ за издавање и израду Информације о локацији, Локацијске дозволе, Пројекта препарцелације и парцелације у циљу формирања грађевинске парцеле и Пројекта исправке граница суседних парцела, у складу са одредбама Закона о планирању и изградњи („Службени гласник РС”, број 72/09, 81/09-исправка, 64/10-одлука УС, 24/11, 121/12, 42/13-одлука УС и 50/13-одлука УС).

До реализације планираних решења инфраструктурних мрежа, могућа је примена техничких (прелазних) решења, уз прибављање одговарајућих услова и сагласности надлежних институција и предузећа, пре издавања Локацијске дозволе.

Носилац израде плана: <b>ГРАД ВАЉЕВО</b> - Градска управа за локални развој, привреду, урбанизам и комуналне послове: Одсељње за урбанизам, грађевинарство, саобраћај и заштиту животне средине				Наручилац израде плана: <b>ЈП "Дирекција за урбанизам, грађевинско земљиште, путеве и изградњу Ваљево"</b>	
Обрађивач плана: <b>"АРХИПЛАН" Д.О.О.</b> ул.Кнеза Михаила бр.66 <b>АРАНЂЕЛОВАЦ</b>					
<b>ПЛАН ГЕНЕРАЛНЕ РЕГУЛАЦИЈЕ "РЕМОТ"</b>					
Назив листа: <b>Спровођење плана</b>		Размера: 1:1000		Лист број: <b>7</b>	
Руководилац израде: <b>одговорни урбаниста: дипл.инж.арх. Драгана Бига (200001503)</b>		Датум: <b>март, 2014.год.</b>			