










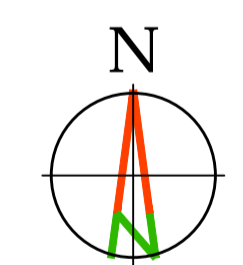






ЛЕГЕНДА

-  Граница Плана генералне регулације
-  Граница грађевинског подручја
-  Граница урбанистичких зона
-  Ознака урбанистичке зоне
-  Регулациона линија
-  Граница катастарских парцела
-  Постојећи саобраћајни прикључак
-  Планирани саобраћајни прикључак
- Грађевинско земљиште јавних намена**
-  Саобраћајница
-  Паркинг простор
-  Пешачка комуникација са зеленилом
- Грађевинско земљиште осталих намена**
-  Стамбена намена високих густина (претежна намена површина)
-  Комерцијална намена



Носилац израде плана: ГРАД ВАЉЕВО - Градска управа за локални развој, привреду, урбанизам и комуналне послове: Одсељње за урбанизам, грађевинарство, саобраћај и заштиту животне средине		Наручилац израде плана: ЈП "Дирекција за урбанизам, грађевинско земљиште, путеве и изградњу Ваљево"	
Обрађивач плана: "АРХИПЛАН" Д.О.О. ул.Кнеза Михаила бр.66 АРАНЂЕЛОВАЦ		Excellent <small>Small & Medium Enterprises</small> Poverljiva Kompanija Srbije <small>Šestfazi ocenjevanje od 2013.g.</small> <small>Temeljno vrednovanje od strane DSI i SSI</small>	
Назив плана: ПЛАН ГЕНЕРАЛНЕ РЕГУЛАЦИЈЕ "РЕМОНТ"			
Назив листа: Подела на урбанистичке зоне	Размера: 1:1000	Лист број: 4	Датум: март, 2014.год.
Руководилац израде: одговорни урбаниста: дипл.инж.арх. Драгана Бига (200001503)			