

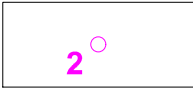


— katastrsko stanje

ЛЕГЕНДА

-  Граница обухвата Плана детаљне регулације
-  Парцела јавне намене (деоница јавног пут)
-  Постојећа међна тачка

	X	Y
1	7 399 257.14	4 897 038.77
2	7 399 286.14	4 897 053.07

Valjevo, oktobar 2013.god.
 Overava RGZSKN Valjevo:

Biro za geodetske radove
 " GEOSISTEM "

Носилац израде плана: ГРАД ВАЉЕВО - Градска управа за локални развој, привреду, урбанизам и комуналне послове; Одељење за урбанизам, грађевинарство, саобраћај и заштиту животне средине		Наручилац израде плана: Вукосављевић Ружа, Тубравић	
Обрађивач плана: "АРХИПЛАН" Д.О.О. ул.Кнеза Михаила бр.66 АРАНЂЕЛОВАЦ		  	
Назив плана: План детаљне регулације за изградњу станице за снабдевање горивом у делу насељеног места Поћута			
Назив листа: План парцелације јавних површина са смерницама за спровођење	Размера: 1:500	Лист број: 5.	Датум: јул, 2016.год.
Руководилац израде: одговорни урбаниста: дипл.инж.арх. Драгана Бига (200001503)			