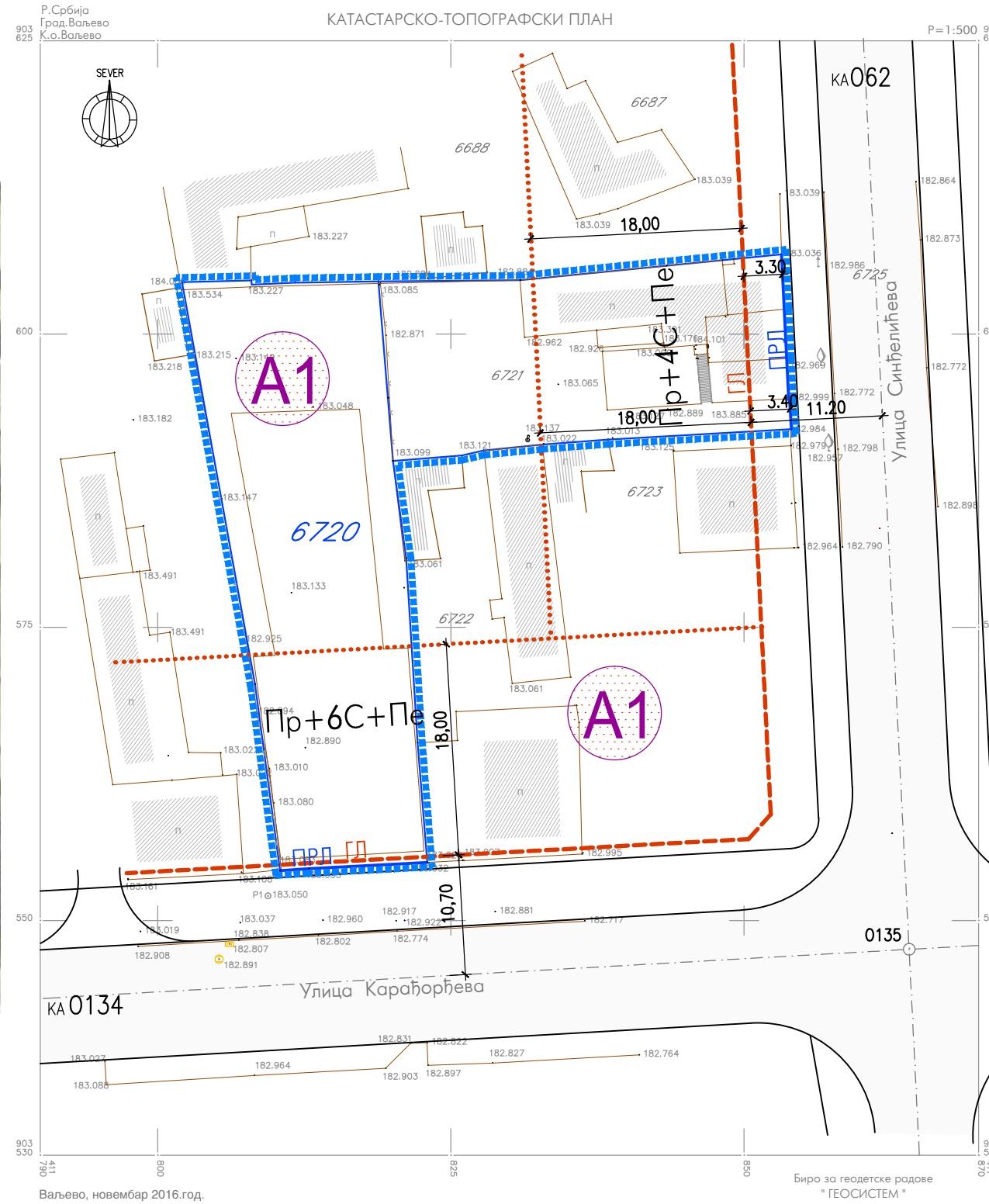







ПОДРУЧЈЕ УП-а



КООРДИНАТЕ ОСОВИНСКИХ ТАЧАКА

| | Y | X |
|------|--------------|--------------|
| 0135 | 7 411 864,09 | 4 903 547,54 |
| 0134 | 7 411 699,95 | 4 903 538,24 |
| 062 | 7 411 856,33 | 4 903 702,05 |




ЛЕГЕНДА:

-  ГРАНИЦА УРБАНИСТИЧКОГ ПРОЈЕКТА
-  КАТАСТАРСКА ГРАНИЦА ПАРЦЕЛЕ
-  ФАКТИЧКО СТАЊЕ

УРБАНИСТИЧКА РЕГУЛАЦИЈА
ПРЕМА ПЛАНУ



ЦЕЛИНА А - УЖИ ЦЕНТАР
- ЗОНА А1 -

-  ПРЛ ПОСТОЈЕЋА РЕГУЛАЦИОНА ЛИНИЈА
-  ГЛ ГРАЂЕВИНСКА ЛИНИЈА
-  УНУТРАШЊА ГРАЂЕВИНСКА ЛИНИЈА



ПРОЈЕКТНИ БИРО "ВАЉЕВОПЛАН"
ВАЉЕВО, УЗУН МИРКОВА 2/2

УРБАНИСТИЧКИ ПРОЈЕКАТ
за кат. парцелу бр. 6720, КО Ваљево

ПРОСТОРНА И ПЛАНСКА УСЛОВЉЕНОСТ

одговорни
урбаниста

Виолета Петровић, дипл.инж.арх.
бр. лиценце: 200 0320 03

лист број: 2
размер: 1:500

