

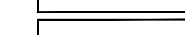
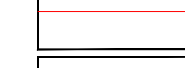
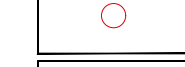

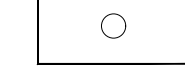

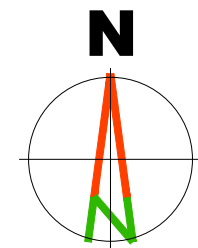


ЛЕГЕНДА

-  Граница обухвата урбанистичког пројекта
-  Регулациона линија
-  Постојећа нисконапонска мрежа
-  Постојећа међна линија
-  Постојећа међна тачка
-  Нова међна линија
-  Нова међна тачка
-  Новоформирана грађевинска парцела намењена за зону становања густине до 10стан./ха
-  Новоформирана парцела намењена за пољопривредно земљиште

КООРДИНАТЕ НОВИХ МЕЃНИХ ТАЧАКА

редни број	X	Y
1	7 416 328,5732	4 908 490,8616
2	7 416 316,5390	4 908 526,0242



Напомена: Саобраћајно решење за некатегорисани пут ком припада к.п.бр. 2780 КО Попучке је преузето из Плана генералне регулације за село Попучке ("Службени гласник града Ваљево", број 9/2007)

Наручилац и носилац израде пројекта:		
Предузеће "ПУШИЋ", Пушић Миломир и ортак О.Д. Ваљево ул. Владике Николаја бр.195, Ваљево		
Обрађивач пројекта:	     	
"АРХИПЛАН" Д.О.О. ул.Кнеза Михаила бр.66 АРАНЂЕЛОВАЦ		
Назив пројекта:		
УРБАНИСТИЧКИ ПРОЈЕКАТ ИЗГРАДЊЕ на к.п.бр. 777/1 КО Попучке, град Ваљево		
Назив листа:	Размера: 1:250	Лист број: 4.
Ситуациони приказ предлога планиране парцелације земљишта		Датум: октобар, 2016.год.
Руководилац израде:		
одговорни урбаниста: дипл.инж.арх. Драгана Бига (200001503)		

— katstarska me|a